

Poświadczam zgodność niniejszej kopii z treścią materiału państwowego zasobu geodezyjnego i kartograficznego	
Organ prowadzący państwowy zasób geodezyjny i kartograficzny	STAROSTA SŁUBICKI
Nazwa materiału zasobu	mapa zasadnicza
Identyfikator ewidencyjny materiału zasobu	P.0805.2004.907
Data wykonania kopii	2.03.2018r.
Imię, nazwisko i podpis osoby reprezentującej organ	Anna Rydzka

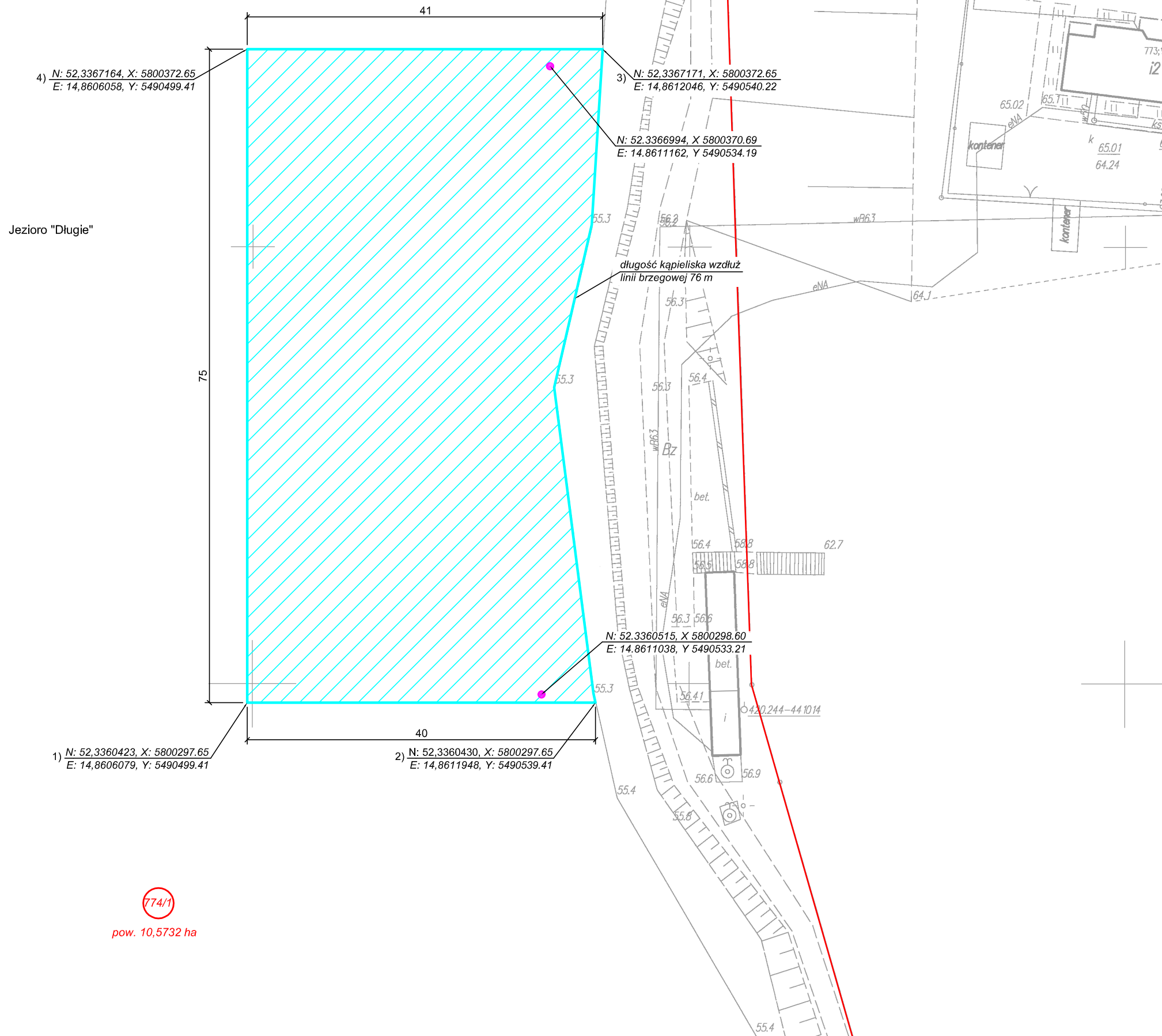
WYKONANO:
w Powiatowym Ośrodku Dokumentacji
Geodezyjnej i Kartograficznej w Słubicach

Obręb: 257 m.RZEPIN


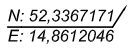
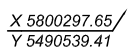



Skala: 1:500

Nr kancelaryjny: GK.6642.2.202.2018

Mapa nie nadaje się
do celów projektowych



LEGENDA:

-  Obszar kąpieliska = zasięg oddziaływania kąpieliska
-  Współrzędne geograficzne w układzie WGS84
-  Współrzędne w układzie PL-ETRF 2000
-  Granica działki
-  Numer działki
-  Punkty kontroli jakości wód w kąpielisku

KONKRET ul. Piaskowa, 66-016 Czerwieńsk
Pracownia Projektowo-Usługowa tel.: 606 897 090
www.wodnopravne.pl, biuro@wodnopravne.pl

Profil wody w kąpielisku na Jeziorze "Długie" w Rzepinie

INWESTOR	Gmina Rzepin Pl. Ratuszowy 1 69-110 Rzepin	
LOKALIZACJA	Jezioro "Długie" dz. nr 774/1 obręb 0257 Miasto Rzepin gmina Miasto Rzepin, powiat słubicki, woj. lubuskie	SKALA 1: 500
TYTUŁ RYS.	Plan sytuacyjny	DATA 03.2018 r.
OPRACOWALI	mgr inż. Marcin Wojtaszek mgr inż. Małgorzata Majer	NR RYS. 1


pow. 10,5732 ha